

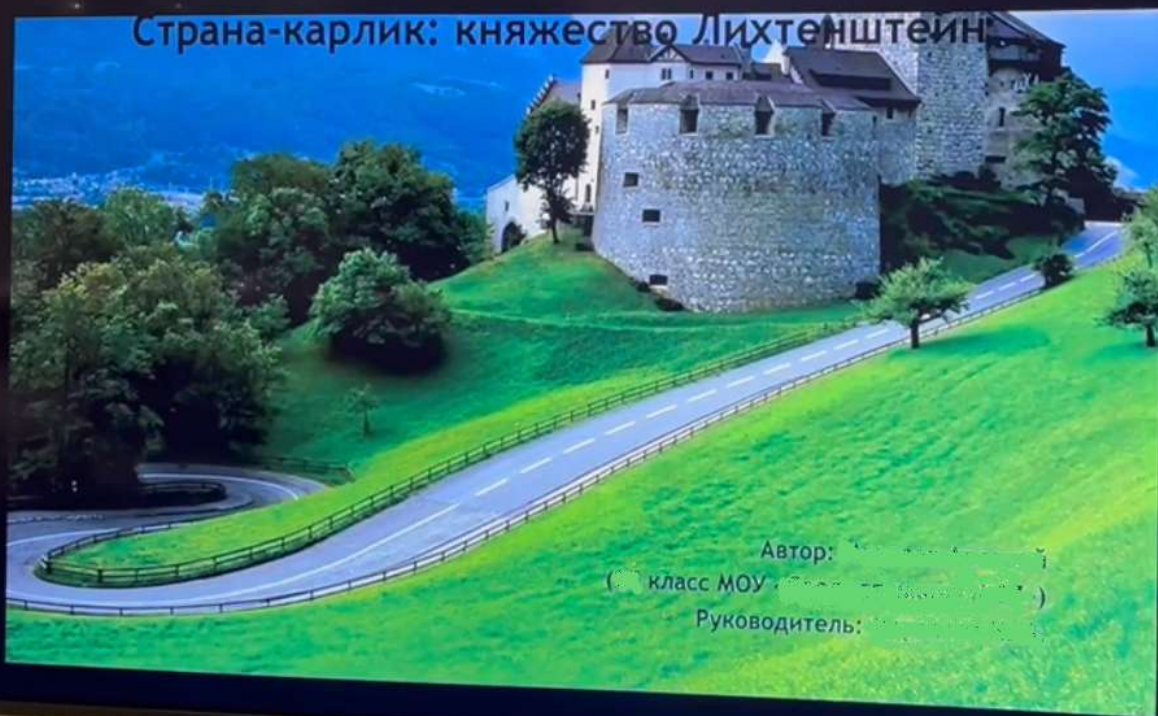
МОУ «Гимназия № 17»
Виртуальное путешествие



выполнил ученик 7 класса
г. Петрозаводка



Страна-карлик: княжество Лихтенштейн



Автор:

класс МОУ

Руководитель:



Муниципальное бюджетное общеобразовательное учреждение
Петрозаводского городского округа
«Гимназия №17 П.О. Коргола»
Городской Фестиваль учебных проектов
«Виртуальное путешествие по странам»

Виртуальное путешествие по странам. Франция

Выполнила:

Ученица

МОУ

Руководит

Учитель



Городской Фестиваль учебных проектов «Виртуальное путешествие по странам»



Виртуальное путешествие в Дубай

Подготовил: **Даниил Александрович Артемьев**
ученик 5 класса МБОУ «Средняя общеобразовательная школа №10»
Научный руководитель: **Евгений Александрович Козлов**

2022, г. Петрозаводск





Муниципальное бюджетное дошкольное образовательное учреждение
«Детский сад № 145» г. Омск
Муниципальное бюджетное дошкольное образовательное учреждение
«Детский сад № 145» г. Омск
Муниципальное бюджетное дошкольное образовательное учреждение
«Детский сад № 145» г. Омск

Республика Индия



Выполнила
Детишкина Анна,
Группа 2-й младшей
МБДОУ «Детский сад № 145»
г. Омск
Руководитель
Сосновкина Н.В.
МБДОУ «Детский сад № 145»
г. Омск

Омск 2021
Образование



Городской Фестиваль: ученики презентуют
«Виртуальное путешествие по странам»

Виртуальное путешествие по странам

Япония

Выполнила:
Николаева Анастасия
Ученица 2 «А» класса
МОУ «Средняя № 12»
Республики Саха
Специальность И.А.

НОМИ 1
О. Николаева, истомовка





- самооборона
- воспитание здорового
тела и духа
- самодисциплина



Знаменитые мосты

Англия



Америка





Привет! (Произносят днем) -

こんにちは!

(Kon'nichiwa!)










Герб Венгрии



Герб представляет собой рассеченный щит.

С левой стороны – 8 полос, означающих восемь племен, которые объединились в одно государство. Справа – зеленая гора с тремя вершинами, на ней корона и крест.

Наверху всего щита расположена корона короля Иштвана – первого короля Венгерского королевства.



Муниципальное бюджетное общеобразовательное учреждение
«Средняя общеобразовательная школа № 17 г. Владивостока»
Средний классический кабинет, Владивосток
Муниципальное бюджетное общеобразовательное учреждение

РЕСПУБЛИКА ВАНУАТУ



Вануату
Государственный язык
Столица - Порт-Вануату
Площадь - 30 850 кв. км
Население - 300 000 человек
Государственный язык
Государственный язык





ИНДИЯ





Египет находится на континенте Африка, омывается водами Средиземного моря и Красного моря, при этом эти моря соединены Суэцким каналом.



История

История

История

Страна Дания



Область



НОРВЕГИЯ - СЕВЕРНАЯ СКАЗКА

- северные олени белые медведи
- Викинги и Тrolли
- полярная ночь и северное сияние








Флаг Новой Зеландии


Центр национальной символизирует морские просторы, звезды – свободные Южные Кресты, которые указывают путь к Зеландии. В верхнем левом углу расположен «Южный Джек» флаг Великобритании.



Герб Новой Зеландии

В центре герба находится щит, на котором изображены свободные Южные Кресты; щитовая фигура, держащая в правой руке посох, который – символизирует сельские традиции; две стороны щита имеют лапы и символизируют провинциальность; три льва, символизирующие единство территории страны. Символически животные и вельможи образуют две группы, оформивших переговоры и крепление населения.





ФИНЛЯНДИЯ